旅RUN×古都奈良 柳生街道マラニック　コースマップ

緊急時連絡先:090-7112-8191/またはエイドまで。

この地図は、国土地理院長の承認を得て、同院発行の数値地図25000（地図画像）を複製したものである。
(承認番号　平25情複、第288号)

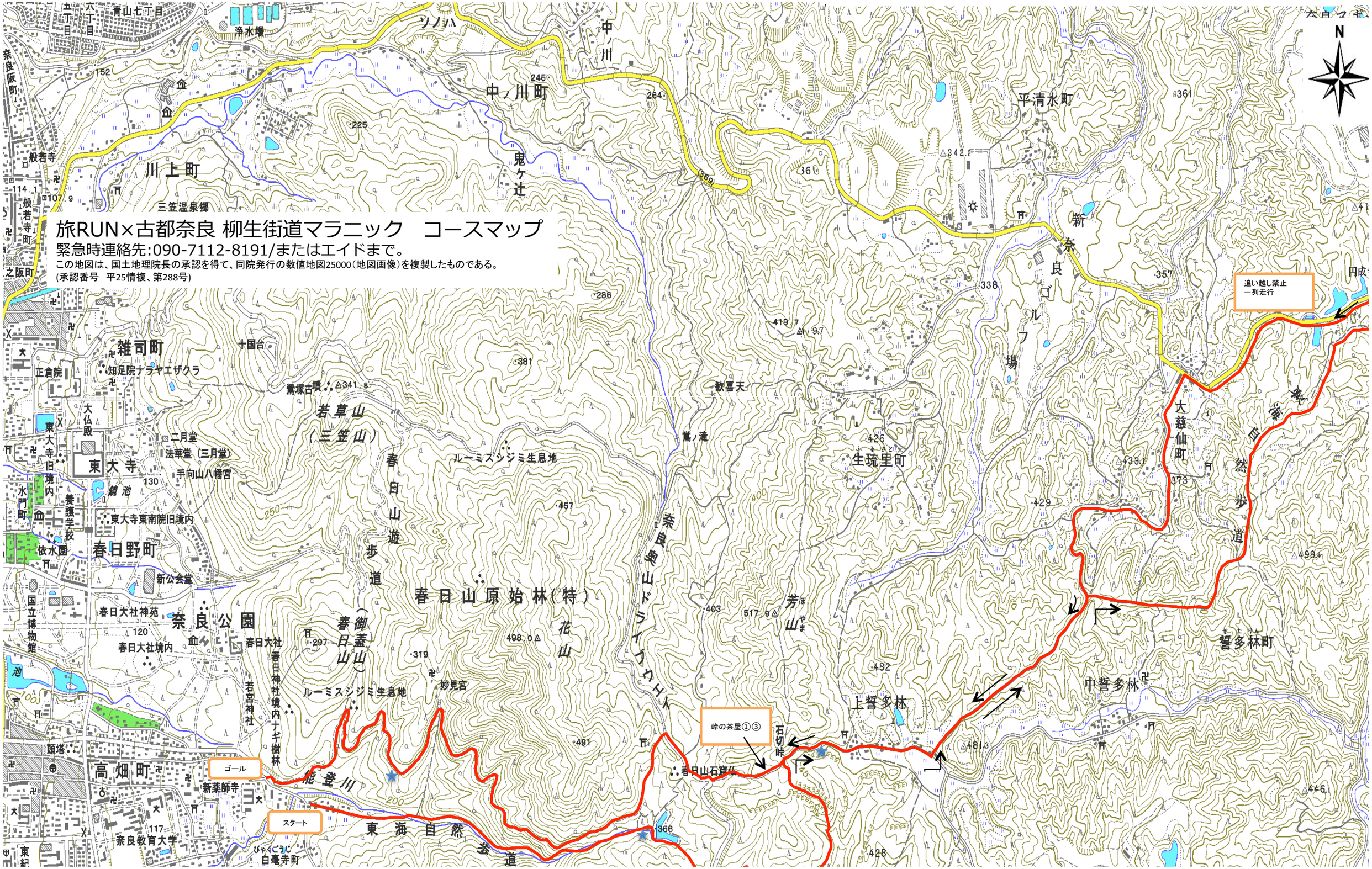

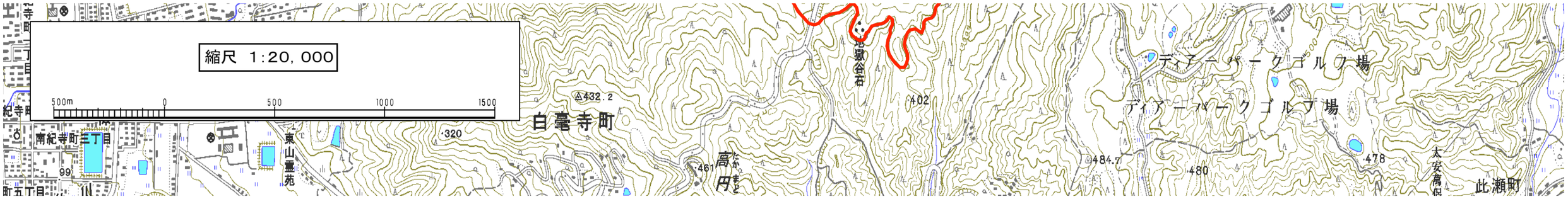
縮尺 1:20,000
500m
0
500
1000
1500
南紀寺町三丁目
東山霊苑
432.2
320
白毫寺町
461
高円
402
地獄谷石
ディアーパークゴルフ場
ディアーパークゴルフ場
484.7
480
478
太安萬侶
此瀬町

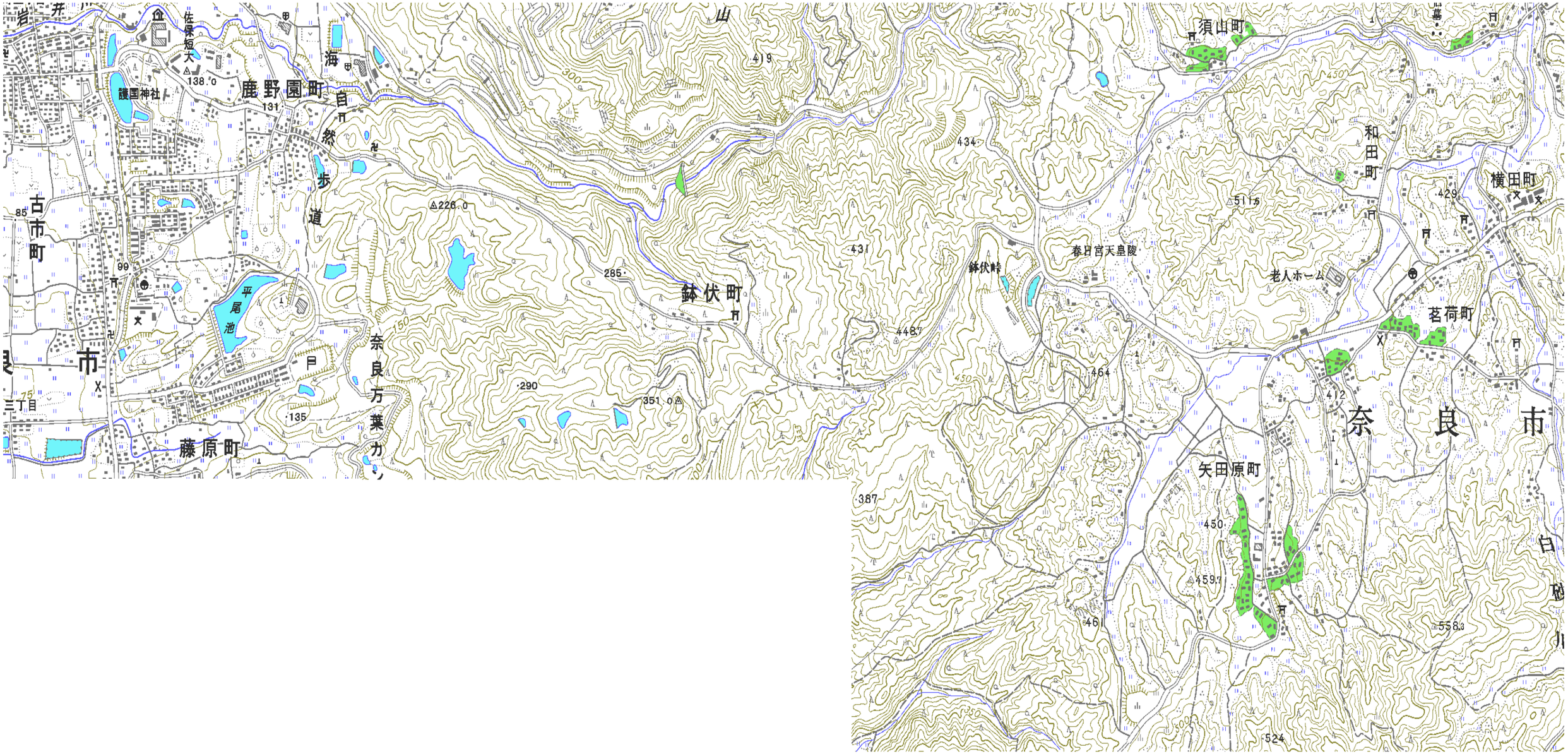
須山町
和田町
横田町
春日宮天皇陵
老人ホーム
茗荷町
鉢伏峠
鉢伏町
鹿野園町
護国神社
佐保短大
海自
自然歩道
平尾池
奈良万葉カントリー
藤原町
古市町
矢田原町
奈良市
138.0
131
226.0
419
434
431
285
290
351.0
448.7
464
412
387
450
459.7
461
558.3
524
511.5
429
135
99
85

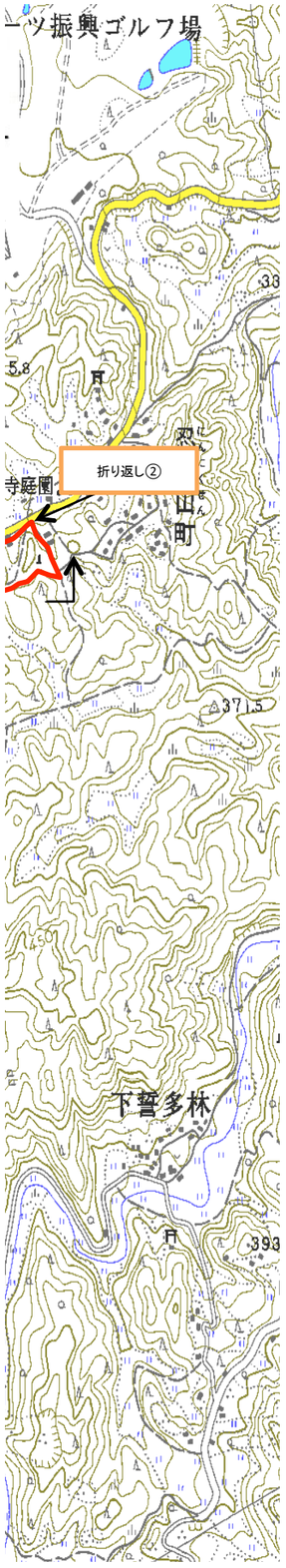
ーツ振興ゴルフ場
38
5.8
寺庭園
折り返し②
山町
△371.5
下誓多林
393

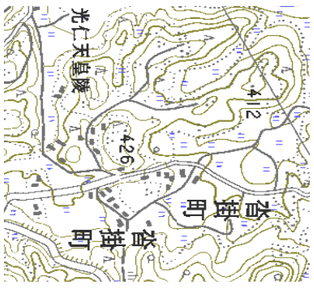
412
茨城町
茨城町
426
光仁天皇陵

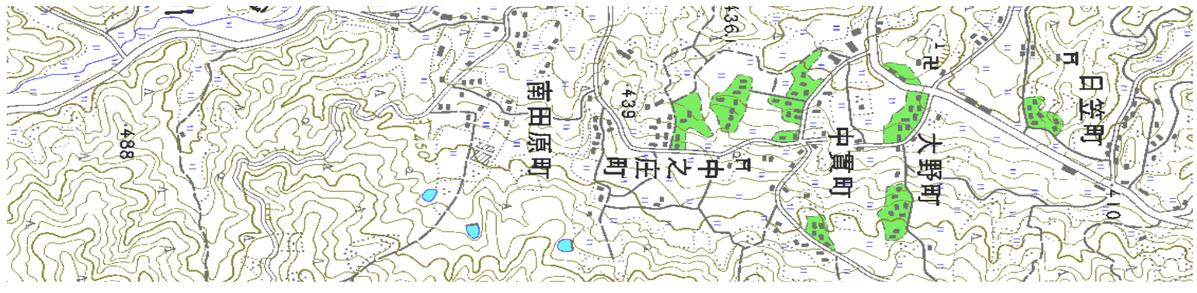
日吉町
大野町
中島町
中ごみ田町
西田原町
436
438
450
488
410
172